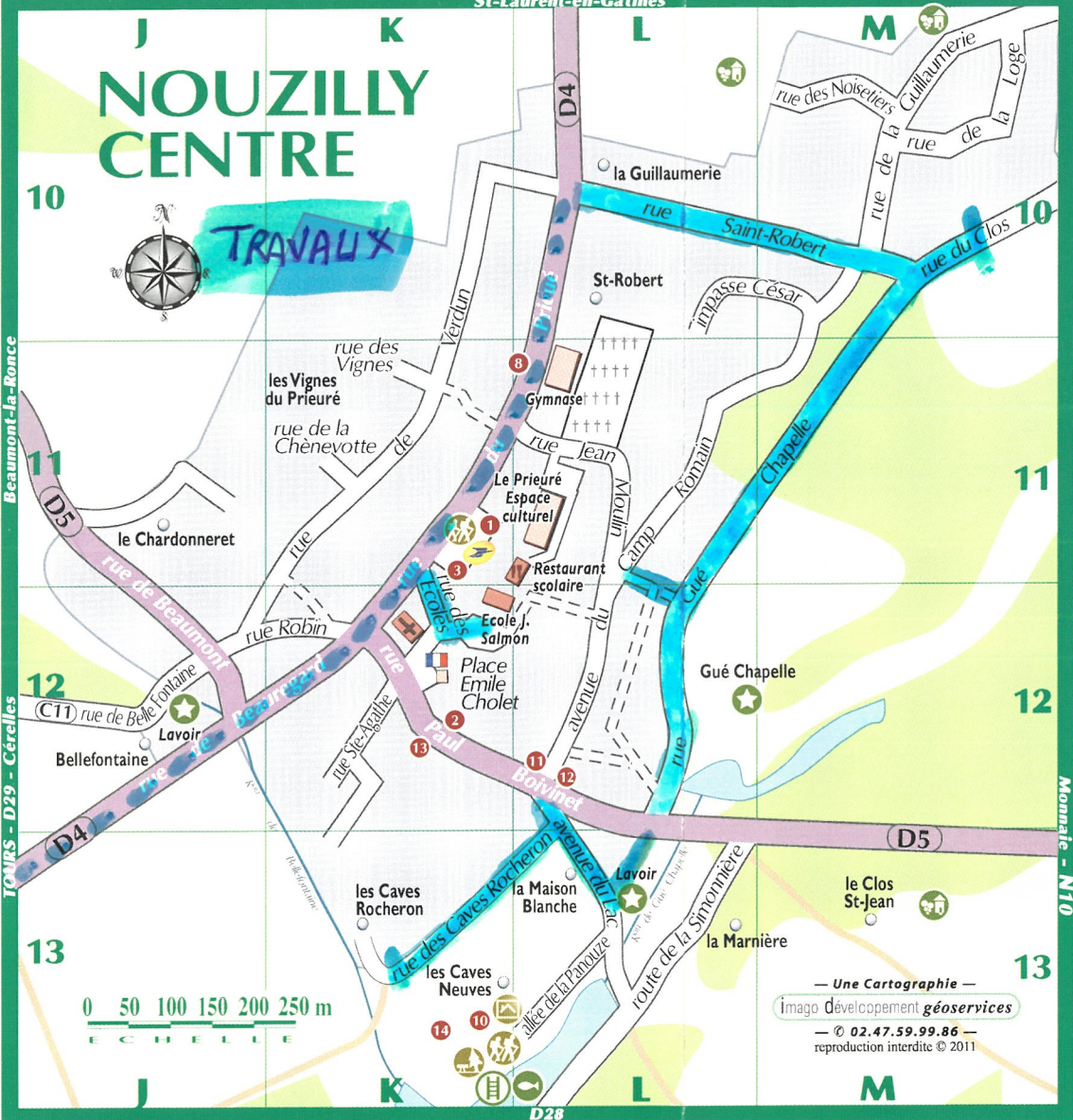


NOUZILLY CENTRE

10

TRAVAUX



L É G E N D E

- Route départementale
- Voie communale
- Voie piétonne
- Chemins divers
- NOUZILLY CENTRE
- Lieux-dits
- Bois
- Hydrographie
- Limites communales

LOISIRS

- Départ randonnée
- Aire de repos
- Gîte d'étape
- Loges de vignes
- Curiosité botanique (pins)
- Parcours sportif
- E tang, pêche
- Autres curiosités

INDEX DES SITES PUBLICS

	Cimetière	L11
	École Jeanne Salmon	K12
	Église	K12
	Gymnase	L11
	Agence postale communale	K11
	MAIRIE	K12
	Bibliothèque	K12
	Restaurant scolaire	L11
	Espace culturel	L11

INDEX DES RUES

B Beaumont (rue de)	J12	L Lac (avenue du)	L13
Beaugard (rue de)	J-K12	Loge (rue de la)	M10
Belle Fontaine (rue de)	J12	M Moulin (rue Jean)	L11
Boivinnet (rue Paul)	K12	N Noisetiers (rue des)	M10
C Camp Romain (avenue du)	L12-M11	P Panouze (allée de)	L13
Caves Rocheron (rue des)	K-L13	Prieuré (rue du)	L10-K11-12
César (impasse)	L-M10	R Robin (rue)	J-K12
Chênevotte (rue de la)	K11	S Saint-Robert (rue)	L-M10
Cholet (place Emile)	K12	Sainte-Agathe (rue)	K12
Clos (rue du)	M10	Simonnaière (route de la)	L13
E Ecoles (rue des)	K11-12	V Verdun (rue de)	K10-11
G Gué Chapelle (rue)	L12-M11	Vignes (rue des)	K11
Guillaumerie (rue de la)	M10		

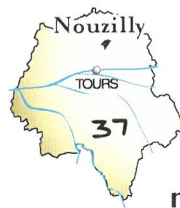
COMMERCES, ACTIVITÉS ET SERVICES

1 Bar - Hôtel - Restaurant - Tabac - Presse	K11
2 Boucherie - Charcuterie	K12
3 Boulangerie - Pâtisserie	K11
8 Taxi	L11
10 A.L.S.H. (Accueil Loisirs Sans Hébergement)	K13
11 Cabinet médical (médecin, infirmières)	L12
12 Pharmacie	L12
13 Cabinet de soins (kinésithérapeute, psychologue, orthophoniste)	K12
14 Bar - Restaurant de l'Étang	K13

COMMUNE DE NOUZILLY



Cartographie communale



MAIRIE
 3, place Emile Cholet
 37 380 NOUZILLY
 ☎ 02-47-56-12-21
 Fax : 02-47-56-40-47
www.nouzilly.fr
mairie.nouzilly@wanadoo.fr

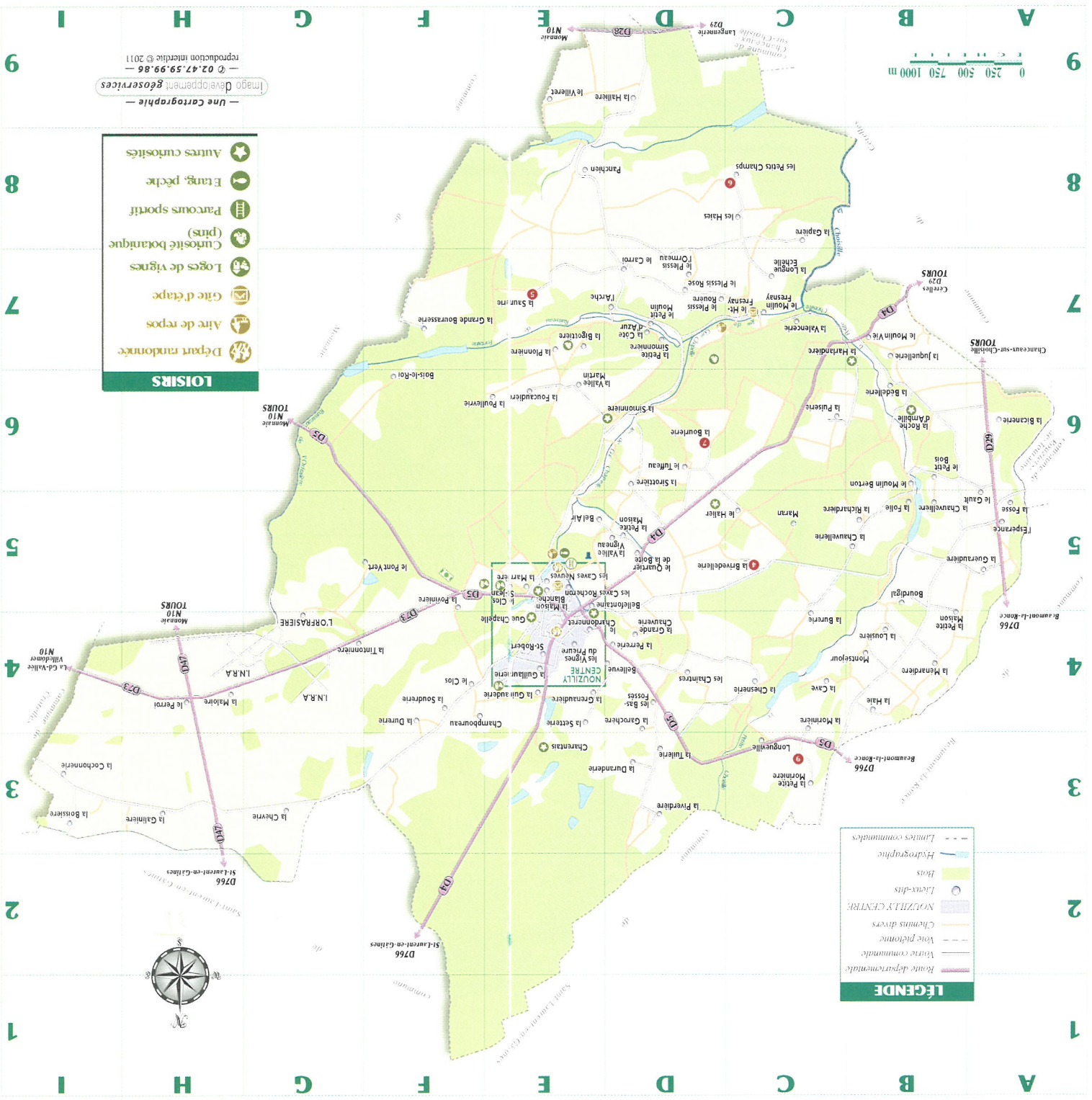


TERRITOIRE COMMUNAL

INDEX DES LIEUX-DITS

A	D7	l'Arche
B	D4	les Bas-Fossés
B	E5	Beaugard
B	E6	la Bédellerie
B	B6	la Bédellerie
B	E5	Bel Air
D	E5	Belfontaine
D	E4	Bellevue
C	A6	la Bicamerie
C	E7	la Bigottière
C	B6	le Petit Bois
C	F6	Bois-le-Roi
C	I3	la Boissière
C	F7	la Grande Bourasserie
C	B5	Boudigal
C	D6	la Bourlerie
C	C5	la Brivedellerie
C	D7	le Carroi
C	E5	les Caves Neuves
C	E5	les Caves Rocheron
C	C4	la Cave
C	E5	le Moulin Vié
C	C7	le Moulin Fresnay
C	B6	le Moulin Berton
C	B7	le Moulin Berton
C	C3	la Petite Morinière
C	C4	la Morinière
C	D6	la Bourlerie
C	B5	la Méardière
C	B4	la Mériardière
C	E5	la Marnière
C	C5	Maran
C	H4	la Maloie
C	H4	la Maite
C	B6	le Petit Bois
C	B6	la Petite Maison
C	B4 / D5	la Maison Blanche
M	E5	la Loustère
M	E7	la Maison Blanche
M	B6	le Petit Bois
M	B4	la Loustère
M	C3	Longueville
M	C7	la Longue Echelle
J	C7	la Juquelierie
J	B7	la Juquelierie
I	G-H4	I.N.R.A.
I	E5	la Harlandière
I	C6-B7	la Harlandière
I	D9	la Hallière
I	C5	le Hallier
D	D4	les Chaintres
D	E5	les Chaintres
D	D4	la Perrière
D	E8	Panchien
D	E5	Champboureau
D	E5	les Petits Champs
D	E5	le Chardonneret
D	E4	Charvats
D	B-C5	la Chauvellière
D	B5	la Chauvellière
D	D7	le Plessis Rose
D	D7	le Plessis Rouère
D	E7	la Plomière
D	F4	le Pont Vert
D	F5	le Clos
D	F4	le Clos-Saint-Jean
D	I3	la Cochonerie
D	I3	la Durandière
D	D3	la Durandière
D	D3	la Puisse
D	B-C5	la Durerie
E	A5	l'Espérance
E	F4	le Quartier de la Boite
E	A5	la Richardière
F	B5	la Folie
F	B5	la Roche d'Ambille
F	A5	Saint-Robert
F	E6	la Saunerie
F	E7	la Saunerie
F	E4	la Fosse
F	A5	la Foucaudière
F	E6	la Foucaudière
F	C7	le Haut-Fresnay
G	H3	la Gallière
G	C8	la Gapière
G	D4	la Garochère
G	A5	le Gault
G	E4	Gué Chapelle
G	A5	la Guérandière
G	E4	la Guillaumerie
G	E4	la Guinauderie
G	E4	la Grenaudière
H	B4	la Haie
H	C8	les Haies

- ### SITES PUBLICS, COMMERCES, ACTIVITÉS ET SERVICES
- Château d'eau
 - Terrain de football
 - Céramique
 - Couverture - Charpente
 - Fromages de chèvres
 - Ménager ébéniste
 - Vacances canines et félins



- ### LOISIRS
- Départ randonnée
 - Aire de repos
 - Gîte d'étape
 - Loges de vignes
 - Custodie botanique (pins)
 - Parcours sportif
 - Étang, pêche
 - Autres curiosités

— Une Cartographie —
 Imago Développement, géservices
 — ☎ 02.47.59.99.86 —
 reproduction interdite © 2011