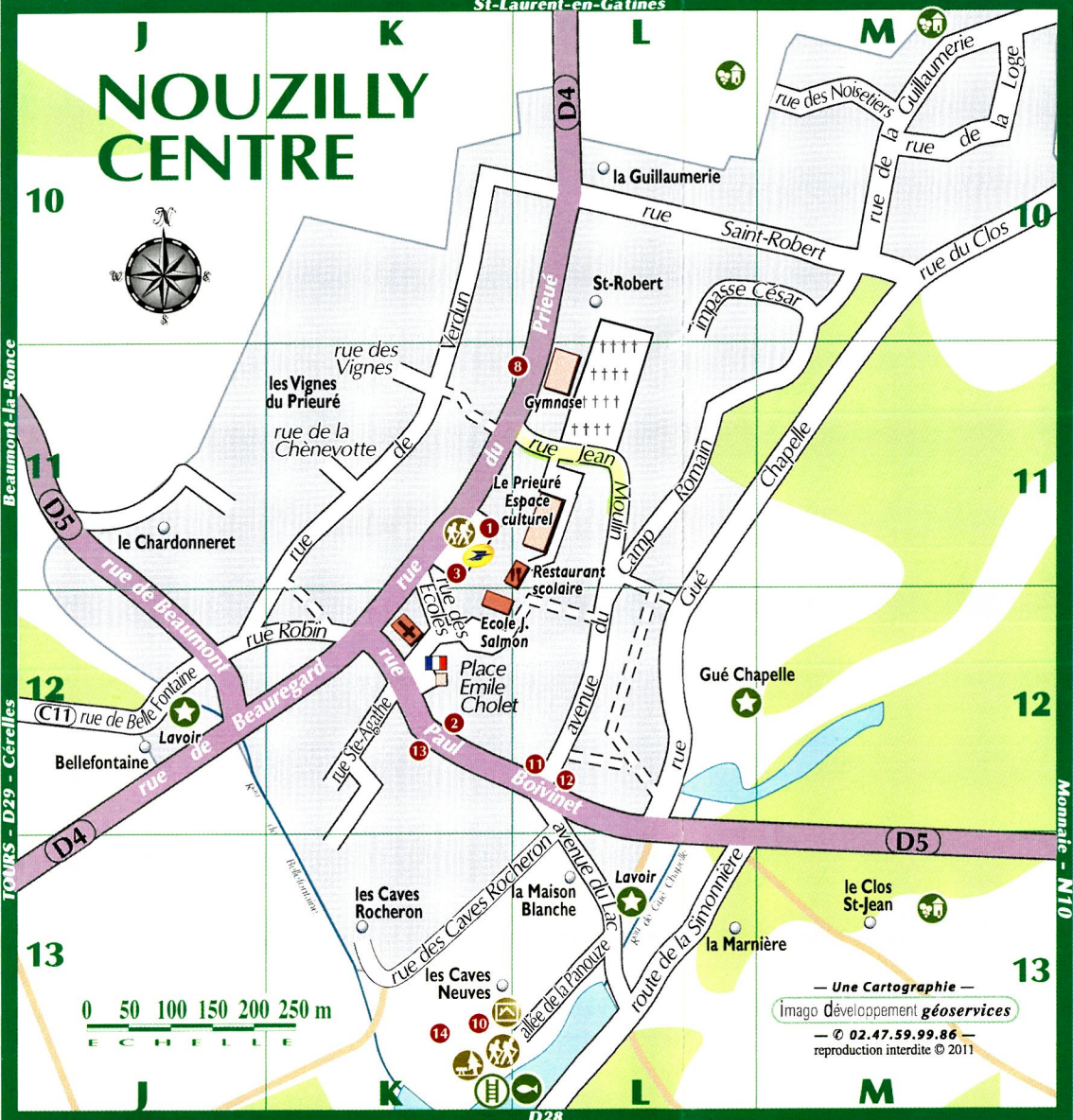


NOUZILLY CENTRE



LÉGENDE

- Route départementale
- Voirie communale
- Voie piétonne
- Chemins divers
- NOUZILLY CENTRE
- Lieux-dits
- Bois
- Hydrographie
- Limites communales

LOISIRS

- Départ randonnée
- Aire de repos
- Gîte d'étape
- Loges de vignes
- Curiosité botanique (pins)
- Parcours sportif
- Etang, pêche
- Autres curiosités

INDEX DES SITES PUBLICS

	Cimetière	L11
	École Jeanne Salmon	K12
	Église	K12
	Gymnase	L11
	Agence postale communale	K11
	MAIRIE	K12
	Bibliothèque	K12
	Restaurant scolaire	L11
	Espace culturel	L11

INDEX DES RUES

B Beaumont (rue de)	J12	L Lac (avenue du)	L13
Beauregard (rue de)	J-K12	Loge (rue de la)	M10
Belle Fontaine (rue de)	J12	M Moulin (rue Jean)	L11
Boivinnet (rue Paul)	K12	N Noisetiers (rue des)	M10
C Camp Romain (avenue du)	L12-M11	P Panouze (allée de)	L13
Caves Rocheron (rue des)	K-L13	Prieuré (rue du)	L10-K11-12
César (impasse)	L-M10	R Robin (rue)	J-K12
Chênevotte (rue de la)	K 11	S Saint-Robert (rue)	L-M10
Cholet (place Emile)	K12	Sainte-Agathe (rue)	K12
Clos (rue du)	M10	Simonnière (route de la)	L13
E Ecoles (rue des)	K11-12	V Verdun (rue de)	K10-11
G Gué Chapelle (rue)	L12-M11	Vignes (rue des)	K11
Guillaumerie (rue de la)	M10		


COMMERCES, ACTIVITÉS ET SERVICES

1 Bar - Hôtel - Restaurant - Tabac - Presse	K11
2 Boucherie - Charcuterie	K12
3 Boulangerie - Pâtisserie	K11
8 Taxi	L11
10 A.L.S.H. (Accueil Loisirs Sans Hébergement)	K13
11 Cabinet médical (médecin, infirmières)	L12
12 Pharmacie	L12
13 Cabinet de soins (kinésithérapeute, psychologue, orthophoniste)	K12
14 Bar - Restaurant de l'Étang	K13

COMMUNE DE NOUZILLY



Cartographie communale



MAIRIE
 3, place Emile Cholet
 37 380 NOUZILLY
 ☎ 02-47-56-12-21
 Fax : 02-47-56-40-47
www.nouzilly.fr
mairie.nouzilly@wanadoo.fr



TERRITOIRE COMMUNAL

INDEX DES LIEUX-DITS

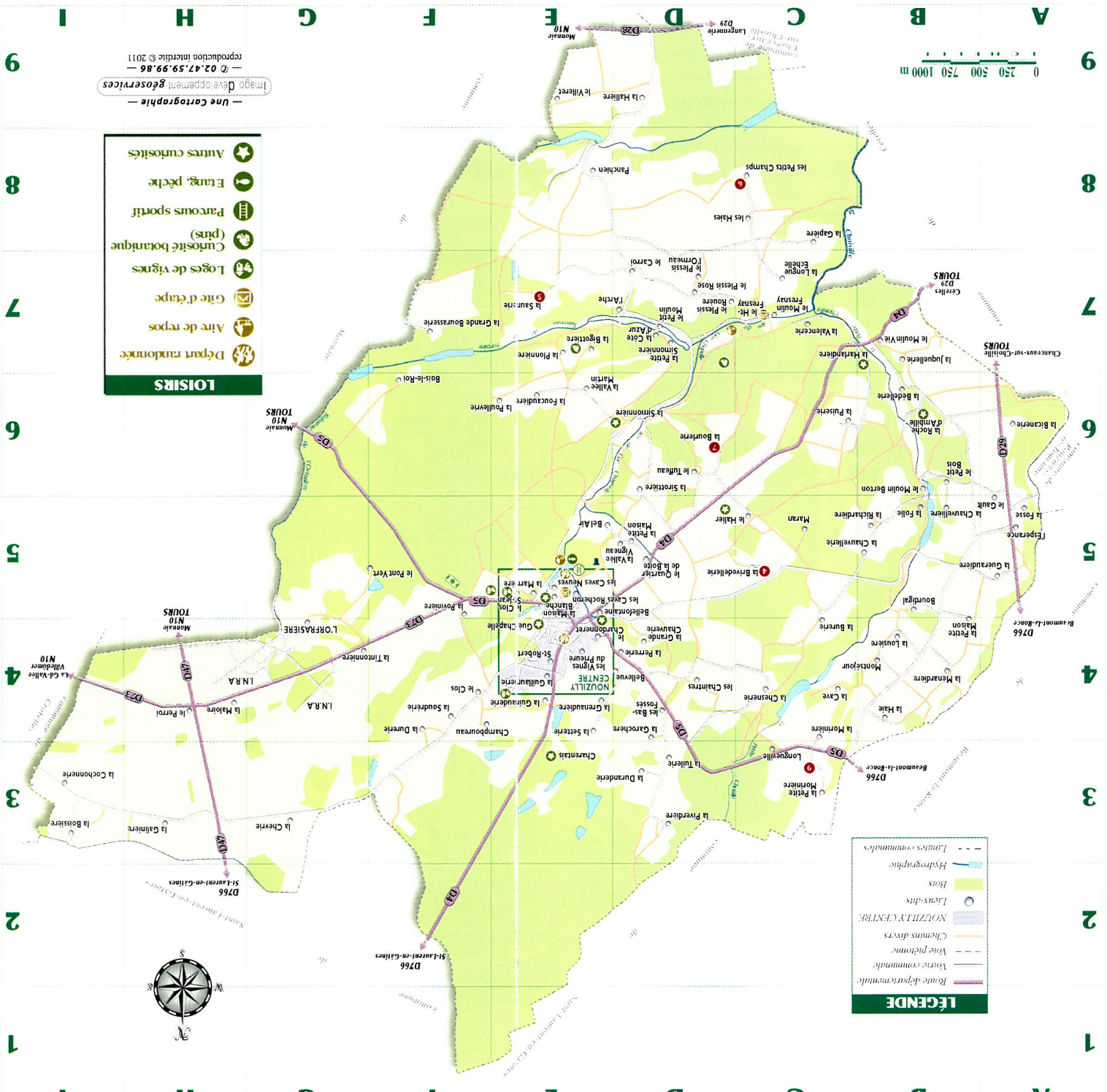
A	l'Arche	D7
B	les Bas-Fossés	D4
	Beaugard	E5
	la Bedellerie	B6
	Bel Air	E5
	la Bigottière	E7
	la Brancartie	A6
	Bellefontaine	D-E5
	Bellevue	D-E4
	la Brancartie	E6
	Bois-le-Roi	B6
	la Boissière	F6
	la Boissière	I 3
	la Grande Bourasserie	F7
	Boudigal	B5
	la Bourlerie	D6
	la Bourdelierie	C5
	la Burerie	C4
	le Carroi	D7
	les Caves Rocheron	E5
	les Caves Neuves	E5
	les Chaintres	D4
	Champbourneau	E-F5
	les Petits Champs	C8
	le Charodonnet	E4
	Charentais	E4
	la Chauvellerie	B-C5
	la Chesnerie	C4
	la Chèvre	G3
	la Chevrière	F4
	le Clos Vert	F5
	le Clos-Saint-Jean	E5
	la Cochonerie	I 3
	la Duranderie	D3
	la Durerie	F4
	l'Espérance	A5
	la Folie	B5
	la Fosse	A5
	la Foucaudière	E6
	le Haut-Fresnay	H3
	la Gallière	C7
	la Gapière	C8
	la Grenaudière	D4
	la Guillaumette	A5
	la Guéraudière	E4
	la Guillaumette	E4
	la Guinauderie	E4
	la Haie	B4
	les Haies	C8
B	la Haillière	D9
	la Harlandière	C6-B7
	I.N.R.A.	G-H4
	la Juquellière	B7
	la Longue Echelle	C7
	Longueville	C3
	la Lourière	B4
	la Maison Blanche	E5
	M	
	la Petite Maison	B4 / D5
	la Maïtoie	H4
	Maran	E5
	la Marnière	E5
	la Ménardière	B4
	Montségour	D6
	la Morinière	C5
	la Petite Morinière	C4
	le Moulin Bertou	D7
	le Moulin Fresnay	C7
	le Moulin Vieil	E5
	le Petit Moulin	D7
	L'ORFRASIERE	G4
	Panchien	E8
	les Petits Champs	C8
	le Perroi	H4
	la Pervidère	E4
	le Plessis l'Ormeau	B-C5
	le Plessis Rose	B5
	le Plessis Rouère	D7
	la Plomière	E7
	le Pont Vert	F4
	la Poullierie	E-F6
	la Cochonerie	I 3
	la Duranderie	D3
	la Puisse	D3
	le Quartier de la Boite	F4
	l'Espérance	A5
	la Fosse	B-C5
	le Gault	B6
	la Chauvellerie	B6
	la Roche d'Amblille	E4
	Saint-Robert	E4
	la Saunerie	E7
	la Sauterie	E4
	la Simonnière	D6
	la Sirottière	C8
	la Soudrière	D4
	la Tintomnière	A5
	le Tuffeau	E4
	Gué Chapelle	E4
	le Gault	A5
	la Gaudière	A5
	la Guillaumette	E4
	la Guinauderie	E4
	la Grenauderie	E4
	la Haie	B4
	les Haies	C8

SITES PUBLICS, COMMERCES, ACTIVITÉS ET SERVICES

- Chateau d'eau
- Terrain de football
- Céramique
- Coverture - Charpente
- Fromages de chèvres
- Menuiserie ébéniste
- Vacances canines et felines

LEGENDE

- Route départementale
- Voie communale
- Voie vicinale
- Chemins divers
- Lacs-d'Is
- Bois
- Hydrographie
- Limites communales



LOISIRS

- Départ randonnée
- Aire de repos
- Gîte d'étape
- Loges de vignes
- Custodie botanique (pins)
- Parcours sportif
- Etang, pêche
- Autres curiosités

— Une Cartographie —
 Image Développement géoservices
 — 02.47.59.99.86 —
 reproduction interdite © 2011